

## Operačný program Integrovaná infraštruktúra 2014 - 2020

### ZÁMER NÁRODNÉHO PROJEKTU

#### Názov národného projektu:

#### Rekonštrukcia križovatiek na cestách I. triedy III. etapa

1. Zdôvodnite čo najpodrobnejšie prečo nemôže byť projekt realizovaný prostredníctvom výzvy na predkladanie žiadostí o NFP?

*(napr. porovnanie s realizáciou prostredníctvom dopytovo orientovaného projektu vzhľadom na efektívnejší spôsob napĺňania cieľov OP, efektívnejšie a hospodárnejšie využitie finančných prostriedkov)*

V rámci projektu bude zaobstaraná realizačná fáza na základe vypracovanej projektovej dokumentácie.

Prijímateľom národného projektu je Slovenská správa ciest (SSC), ktorá je ako prijímateľ určená priamo v OPII. SSC je rozpočtová organizácia, ktorá je svojím rozpočtom napojená priamo na zriaďovateľa – Ministerstvo dopravy a výstavby (MDV SR). Základnou činnosťou organizácie je správa ciest I. triedy a cestných pozemkov vo vlastníctve štátu a výkon s tým súvisiacich činností ako je zabezpečovanie investičnej prípravy a výstavby ciest I. triedy a ich údržby.

Vzhľadom na charakter projektu a vopred určeného prijímateľa projektu sa nebude vyhlasovať výzva na predkladanie žiadostí o NFP, ktorej aplikácia je z dôvodu nesúťažného charakteru národných projektov irelevantná. RO OPII na predloženie národného projektu vyzve budúceho žiadateľa písomne prostredníctvom vyzvania alebo zverejnením vyzvania na svojom webovom sídle.

2. Príslušnosť národného projektu k relevantnej časti operačného programu

Prioritná os	PO6 – Cestná infraštruktúra (mimo TEN-T CORE)
Investičná priorita	7b) – Posilnenie regionálnej mobility prepojením sekundárnych a terciálnych uzlov s infraštruktúrou TEN-T vrátane multimodálnych uzlov
Špecifický cieľ	ŠC 6.2 Zlepšenie bezpečnosti a dostupnosti cestnej infraštruktúry TEN-T a regionálnej mobility prostredníctvom výstavby a modernizácie ciest I. triedy
Miesto realizácie projektu (na úrovni kraja)	Košický kraj, Trenčiansky kraj, Žilinský kraj, Trnavský kraj, Banskobystrický kraj
Identifikácia hlavných cieľových skupín (ak relevantné)	Široká verejnosť

### 3. Prijímateľ<sup>1</sup> národného projektu

Dôvod určenia prijímateľa národného projektu <sup>2</sup>	Prijímateľ národného projektu je Slovenská správa ciest ako rozpočtová organizácia Ministerstva dopravy a výstavby Slovenskej republiky (MDV SR). Prijímateľ ako rozpočtová organizácia MDV SR vykonáva a koordinuje všetky činnosti, ktoré sú predmetom projektu.
Má prijímateľ osobitné, jedinečné kompetencie na implementáciu aktivít národného projektu priamo zo zákona, osobitných právnych predpisov, resp. je uvedený priamo v príslušnom operačnom programe?	Osobitné kompetencie SSC na implementáciu aktivít národného projektu sú vymedzené zriaďovacou listinou. SSC je ako prijímateľ uvedená priamo v Operačnom programe Integrovaná infraštruktúra-
Obchodné meno/názov (aj názov sekcie ak relevantné)	Slovenská správa ciest
Sídlo	Miletičova 19, 826 19 Bratislava
IČO	00 33 28

### 4. Partner, ktorý sa bude zúčastňovať realizácie národného projektu (ak relevantné)

Zdôvodnenie potreby partnera národného projektu (ak relevantné) <sup>3</sup>	N/A
Kritériá pre výber partnera <sup>4</sup>	N/A
Má partner monopolné postavenie na implementáciu týchto aktivít? (áno/nie) Ak áno, na akom základe?	N/A
Obchodné meno/názov	N/A
Sídlo	N/A
IČO	N/A

*V prípade viacerých partnerov, doplňte údaje za každého partnera.*

### 5. Predpokladaný časový rámec

Dátumy v tabuľke nižšie nie sú záväzné, ale predstavujú vhodný a žiaduci časový rámec pre zabezpečenie procesov, vedúcich k realizácii národného projektu.

Dátum vyhlásenia vyzvania vo formáte Mesiac/Rok	02/2020
Uveďte plánovaný štvrťrok podpísania zmluvy o NFP s prijímateľom	1. štvrťrok 2020
Uveďte plánovaný štvrťrok spustenia realizácie projektu	2. štvrťrok 2020

<sup>1</sup> V tomto dokumente je používaný pojem prijímateľ a žiadateľ. Je to tá istá osoba, no technicky sa žiadateľ stáva prijímateľom až po podpísaní zmluvy o NFP.

<sup>2</sup> Jednoznačne a stručne zdôvodnite výber prijímateľa NP ako jedinečnej osoby oprávnenej na realizáciu NP (napr. odkaz na platné predpisy, operačný program, národnú stratégiu, ktorá odôvodňuje jedinečnosť prijímateľa NP).

<sup>3</sup> Uveďte dôvody pre výber partnerov (ekonomickí, sociálni, profesijní...). Odôvodnite dôvody vylúčenia akejkoľvek tretej strany ako potenciálneho realizátora.

<sup>4</sup> Uveďte, na základe akých kritérií bol partner vybraný, alebo ak boli zverejnené, uveďte odkaz na internetovú stránku, kde sú dostupné. Ako kritérium pre výber - určenie partnera môže byť tiež uvedená predchádzajúca spolupráca žiadateľa s partnerom, ktorá bude náležite opísaná a odôvodnená, avšak nejde o spoluprácu, ktorá by v prípade verejných prostriedkov spadala pod pôsobnosť zákona o VO.

Predpokladaná doba realizácie projektu v mesiacoch	15 mesiacov
--	-------------

## 6. Finančný rámec

Alokácia na vyzvanie (zdroj EÚ a ŠR)	11 188 366,63 €
Celkové oprávnené výdavky projektu	11 188 366,63 €
Vlastné zdroje prijímateľa	0,00 €

## 7. Východiskový stav

a. Uveďte východiskové dokumenty na regionálnej, národnej a európskej úrovni, ktoré priamo súvisia s realizáciou NP:

- Operačný program Integrovaná infraštruktúra 2014 – 2020,
- Strategický plán rozvoja dopravy SR do roku 2030.

b. Uveďte predchádzajúce výstupy z dostupných analýz, na ktoré nadväzuje navrhovaný zámer NP (štatistiky, analýzy, štúdie,...):

- I/18 a I/74 Lipníky – Ubl'a

c. Uveďte, na ktoré z ukončených a prebiehajúcich národných projektov<sup>5</sup> zámer NP priamo nadväzuje, v čom je navrhovaný NP od nich odlišný a ako sú v ňom zohľadnené výsledky/dopady predchádzajúcich NP (ak relevantné):

Štúdie realizovateľnosti projektov ciest I. triedy v KE a PO kraji

d. Popíšte problémové a prioritné oblasti, ktoré rieši zámer národného projektu. (Zoznam známych problémov, ktoré vyplývajú zo súčasného stavu a je potrebné ich riešiť):

- **I/18 a I/74 Strážske, križovatka**

Predmetná stavba zahŕňa prestavbu jestvujúcej priesečnej neriadenej križovatky ciest I/18, I/74 a miestnej komunikácie na okružnú križovatku so spojovacími vetvami. Pre smer Vranov nad Topľou – Michalovce a smer Humenné – Vranov nad Topľou je navrhnutá spojovacia vetva – tzv. bypass. Do navrhnutej križovatky vstupujú 4 ramená s deliacim ostrovčekom. Na každom ramene križovatky je navrhnutý priechod pre peších so samostatným nasvetlením. Pri každom navrhovanom priechode je navrhnutá bezbariérová úprava s varovným a signálnym pásom.

- **I/9 Nitrica – križovatka**

V rámci stavby je navrhnuté zrušenie „západnej“ križovatky s cestou III/1771 a vybudovanie odbočovacích pruhov vľavo na ceste I/9 vo „východnej“ križovatke.

- **Križovatka ciest I/65 a I/14**

Stavebno technická úprava križovatky ciest I/65 a I/14 je riešená z dôvodu ohrozenia bezpečnosti cestnej premávky nákladnými vozidlami odbočujúcimi z cesty I/65 na cestu I/14 (vozidlá idúce od Kremnice na Banskú Bystricu). Existujúce pripojenie cesty I/14 na cestu I/65 je v nevyhovujúcom ostrom uhle. Navrhovaná stavba predstavuje prestavbu existujúcej stykovej križovatky, situovanej za mestom Turčianske Teplice (v smere na Žiar nad Hronom, Banskú Bystricu), v katastrálnom území Dolná Štubňa.

- **I/51 Levice, križovatka s Tabakovou ul.,**

<sup>5</sup> V prípade ak je to relevantné, uveďte aj ukončené národné projekty z programového obdobia 2007-2013.

- **Križovatka I/63 Kračany,**
- **Križovatka I/13 a I/63 Veľký Meder,**
- **Križovatka I/13 a III/1394 Čiližská Radvaň,**
- **Križovatka I/13 a III/1404 Medved'ov,**
- **Križovatky I/13 a III/1407 Ižop,**
- **Križovatka ciest I/16 - I/72 - II/531 v Rimavskej Sobote**

Cieľom a účelom je z hľadiska komplexného riešenia v danom území zabezpečiť plynulosť a bezpečnosť dopravy, zníženie negatívneho dopadu cestnej dopravy na životné prostredie krajiny a obyvateľstva, zníženie hlukovej záťaže. V súlade so závermi vykonaných prieskumov a celkového zhodnotenia predmetného úseku cesty je potrebné vykonať komplexnú rekonštrukciu, ktorá bude spĺňať podmienky prevádzkovateľnosti, zaťažiteľnosti a ekonomickosti.

- e. Popíšte administratívnu, finančnú a prevádzkovú kapacitu žiadateľa a partnera (v prípade, že v projekte je zapojený aj partner)

Slovenská správa ciest má dostatočné odborné, personálne a technické kapacity a je schopná zabezpečiť realizáciu a udržateľnosť výsledkov projektu. Slovenská správa ciest je rozpočtová organizácia zriadená v roku 1996 Ministerstvom dopravy, pôšt a telekomunikácií Slovenskej republiky (právny nástupca Ministerstvo dopravy a výstavby SR) zriaďovacou listinou 5854/M-95 zo dňa 07.12.1995. Štatutárnym orgánom SSC je generálny riaditeľ, ktorý zastupuje SSC navonok, riadi jej činnosť, koná v jej mene vo všetkých veciach a je za jej výsledky hospodárenia zodpovedný ministrovi dopravy a výstavby SR. SSC má svoje regionálne zastúpenie prostredníctvom organizačných zložiek s názvom Investičná výstavba a správa ciest ("IVSC") so sídlom v Bratislave, Banskej Bystrici, Žiline a Košiciach.

#### **Kapacita žiadateľa na riadenie projektu.**

Žiadateľ má dostatočné administratívne kapacity s potrebným materiálno-technickým vybavením pre zabezpečenie komplexnej administrácie a riadenia projektu. Jednotlivé úlohy v rámci riadenia projektu bude zabezpečovať odborný tím v zmysle podmienok riadiacej dokumentácie. Zamestnanci žiadateľa majú dostatočné kvalifikačné predpoklady a skúsenosti s implementáciou investičných dopravných projektov porovnateľného rozsahu spolufinancovanými z fondov EÚ. Na realizáciu predkladaného projektu je zostavený nasledovný projektový tím:

#### Hlavný koordinátor riadenia projektu

Popis zabezpečovaných aktivít:

- organizačné a technické zabezpečenie realizácie aktivít projektu (koordinácia členov projektového tímu a pod.),
- komunikácia s Poskytovateľom NFP,
- zabezpečenie publicity a informovanosti o projekte,
- zabezpečenie archivácie dokumentácie k projektu.

#### Projektový manažér

Zabezpečované úlohy:

- sledovanie a koordinácia povinností Prijímateľa podľa Príručky pre prijímateľa a podľa Zmluvy o NFP,
- spracovanie podkladov k zmenovým konaniam a ďalšie úkony súvisiace s implementáciou projektu,
- zodpovednosť za zabezpečenie publicity projektu,
- poskytovať RO súčinnosť pri vykonávaní kontrol,

- predkladať na RO žiadosti na prípadné zmeny zmluvy o NFP,
- sledovanie oprávnenosti výdavkov,
- zodpovednosť za získavanie a overenie podkladov do monitorovacích správ a za zabezpečenie vypracovania monitorovacích správ pre všetky typy monitorovacích správ, koordinácia agendy súvisiacej s monitorovaním projektu, zodpovednosť za dodržiavania termínov na predkladanie monitorovacích správ,
- ďalšie úkony súvisiace s implementáciou projektu ako napríklad koordinácia činnosti s dodávateľmi služieb, poskytovateľom NFP a inými dotknutými orgánmi štátnej správy súvisiaca s implementáciou projektu vrátane spracovania potrebnej dokumentácie a komunikácie vo všetkých formách ako aj účasť na pracovných stretnutiach.

#### Finančný manažér

Zabezpečované úlohy:

- zodpovednosť za prípravu žiadostí o platbu,
- koordinácia agendy súvisiacej s financovaním projektu, zodpovednosť za dodržiavanie termínov na predkladanie žiadostí o platbu.

#### **Kapacita žiadateľa na realizáciu projektu**

Žiadateľ má predpoklady pre realizáciu projektu a zabezpečenie jeho udržateľnosti. Do procesu implementácie predkladaného projektu sú zapojené viaceré organizačné zložky organizácie (odbor výstavby a riadenia projektov EÚ GR SSC, úsek investičnej prípravy a útvary ekonomiky a vnútorných vzťahov IVSC Košice, IVSC Banská Bystrica, IVSC Žilina, IVSC Bratislava) vrátane vedúcich pracovníkov. Zamestnanci disponujú vzdelaním technického a stavebného zamerania, potrebnou odbornou spôsobilosťou a mnohoročnými skúsenosťami s investičnou prípravou projektov. Úsek investičnej prípravy IVSC Košice, IVSC Banská Bystrica, IVSC Žilina a IVSC Bratislava disponuje potrebnými vedomosťami a odbornými kapacitami na zabezpečenie realizácie projektu.

#### **Kapacita žiadateľa na prevádzku projektu**

Žiadateľ disponuje dostatočnými administratívnymi kapacitami s potrebnou odbornou spôsobilosťou a know-how a potrebným materiálno-technickým zázemím na zabezpečenie udržateľnosti projektu.

#### 8. Vysvetlite hlavné ciele NP (stručne):

*(očakávaný prínos k plneniu strategických dokumentov, k socio-ekonomickému rozvoju oblasti pokrytej OP, k dosiahnutiu cieľov a výsledkov príslušnej prioritnej osi/špecifického cieľa)*

Realizáciou projektu sa prispeje k plneniu špecifického cieľa 6.2 „Zlepšenie bezpečnosti a dostupnosti cestnej infraštruktúry TEN-T a regionálnej mobility prostredníctvom výstavby a modernizácie ciest I. triedy“ v rámci PO6 Operačného programu Integrovaná infraštruktúra.

##### - **I/18 a I/74 Strážske, križovatka**

Cieľom rekonštrukcie je prestavba križovatky z priesečnej na okružnú, aby jej tvar vyhovoval očakávanému dopravnému zaťaženiu a zároveň aby sa zlepšilo dopravnotechnické riešenie križovatky s dosiahnutím lepšej prehľadnosti a plynulosti prejazdu vozidiel, s čím súvisí zvýšenie bezpečnosti dopravy na križovatke a zníženie negatívnych dopadov na životné prostredie.

- **I/9 Nitrica – križovatka**

Stavba je situovaná na ceste I/9 – križovatka ciest I/9 a III/1771. Stavebnou úpravou – rekonštrukciou sa zabezpečí odstránenie nehodovej lokality, zvýši sa bezpečnosť účastníkov premávky a plynulosť dopravy v danom uzle.

- **Križovatka ciest I/65 a I/14**

Realizácia stavby je vyvolaná snahou vyriešiť nevyhovujúci stav na existujúcej stykovej križovatke cesty I. triedy I/65 z Martina do Žiaru nad Hronom a cesty I. triedy I/14 smerujúcej do Banskej Bystrice, kde pri súčasnej dopravnej frekvencii a stave križovatky dochádza ku kolízii áut. Rekonštrukciou existujúcej križovatky dôjde k odstráneniu kolízneho bodu, zlepši sa priepustnosť križovatky a bezpečnosť cestnej premávky.

- **I/51 Levice, križovatka s Tabakovou ul.,**

- **Križovatka I/63 Kračany,**

- **Križovatka I/13 a I/63 Veľký Meder,**

- **Križovatka I/13 a III/1394 Čiližská Radvaň,**

- **Križovatka I/13 a III/1404 Medved'ov,**

- **Križovatky I/13 a III/1407 Ižop,**

- **Križovatka ciest I/16 - I/72 - II/531 v Rimavskej Sobote**

Projekty riešia modernizáciu existujúcej cesty a modernizáciu ďalších parametrov cesty tak, aby vyhovovali normovým parametrom požadovanými pre cestu I. triedy. Zvýšenie bezpečnosti všetkých účastníkov cestnej premávky je možné dosiahnuť zlepšením základných parametrov cesty v zmysle STN, inštaláciou pasívnych opatrení (úprava zvislého a vodorovného dopravného značenia), odstránenie nebezpečných prekážok pozdĺž cesty (stĺpy, stromy, reklamné pútače), zlepšenie odvodnenia.

## 9. Očakávaný stav a merateľné ciele

V tejto časti popíšte očakávané výsledky projektu s konkrétnym prínosom vo vzťahu k rozvoju oblastí pokrytej operačným programom a zrealizovaniu aktivít. V tabuľke nižšie uveďte projektové ukazovatele a iné údaje. Projektové ukazovatele musia byť definované tak, aby odrážali výstupy/výsledky projektu a predstavovali kvantifikáciu toho, čo sa realizáciou aktivít za požadované výdavky dosiahne.<sup>6</sup>

Cieľ národného projektu	Merateľný ukazovateľ	Indikatívna cieľová hodnota	Aktivita projektu	Súvisiaci programový ukazovateľ <sup>7</sup>
Odstránenie nevyhovujúceho stavebno-technického stavu cestného telesa, zvýšenie plynulosti a bezpečnosti dopravy	P0015 – Celková dĺžka rekonštruovaných alebo zrenovovaných ciest (I. triedy)	3,683 km	Realizácia projektu	CO14 – Celková dĺžka rekonštruovaných alebo zrenovovaných ciest
	P0580 - Počet zmodernizovaných	10	Realizácia projektu	

<sup>6</sup> V odôvodnených prípadoch sa uvedená tabuľka nevyplní, pričom je nevyhnutné do tejto časti uviesť podrobné a jasné zdôvodnenie, prečo nie je možné uviesť požadované údaje.

<sup>7</sup> Národný projekt by mal obsahovať minimálne jeden relevantný projektový ukazovateľ, ktorý sa agreguje do programového ukazovateľa. Pri ostatných projektových ukazovateľoch sa uvedie N/A.

	h križovatiek (na cestách I. triedy)			
Iné údaje, ktorými je možné sledovať napĺňanie cieľov národného projektu (ak relevantné)				
Cieľ národného projektu	Ukazovateľ	Indikatívna cieľová hodnota	Aktivita projektu	
N/A	N/A	N/A	N/A	N/A

*V prípade viacerých merateľných ukazovateľov, doplňte údaje za každý merateľný ukazovateľ.*

#### 10. Bližší popis merateľných ukazovateľov.<sup>8</sup>

Predmetná časť sa týka projektových ukazovateľov	
Názov merateľného ukazovateľa <sup>9</sup>	P0015 - Celková dĺžka rekonštruovaných alebo zrenovovaných ciest (I. triedy)
Akým spôsobom sa budú získavať dáta?	Monitorovacie správy projektu

Predmetná časť sa týka projektových ukazovateľov	
Názov merateľného ukazovateľa <sup>10</sup>	P0580 - Počet zmodernizovaných križovatiek (na cestách I. triedy)
Akým spôsobom sa budú získavať dáta?	Monitorovacie správy projektu

*V prípade viacerých merateľných ukazovateľov, doplňte údaje za každý z nich.*

#### 11. Očakávané dopady

Zoznam prínosov a prípadných iných dopadov, ktoré sa dajú očakávať pre jednotlivé cieľové skupiny		
Dopady	Cieľová skupina (ak relevantné)	Počet <sup>11</sup>
Zvýšenie plynulosti dopravy Zvýšenie bezpečnosti cestnej premávky Zníženie negatívnych vplyvov dopravy na životné prostredie	Široká verejnosť	Počet nie je možné exaktne určiť, projekt a z neho plynúce benefity sú určené pre širokú verejnosť vrátane tuzemských a zahraničných prepravcov

*V prípade viacerých cieľových skupín, doplňte dopady na každú z nich.*

#### 12. Aktivity

a) Uveďte detailnejší popis aktivít.

Hlavná aktivita projektu – stavebné práce

- Stavebné práce – práce zhotoviteľa diela súvisiace s uskutočnením požiadaviek podľa výkazu výmer na stavebné práce, ktorý je súčasťou súťažných podkladov

<sup>8</sup> V odôvodnených prípadoch sa uvedená tabuľka nevyplní, pričom je nevyhnutné do tejto časti uviesť podrobné a jasné zdôvodnenie, prečo nie je možné uviesť požadované údaje.

<sup>9</sup> V prípade viacerých merateľných ukazovateľov, doplňte tabuľku za každý merateľný ukazovateľ.

<sup>10</sup> V prípade viacerých merateľných ukazovateľov, doplňte tabuľku za každý merateľný ukazovateľ.

<sup>11</sup> Ak nie je možné uviesť početnosť cieľovej skupiny, uveďte do tejto časti zdôvodnenie.

verejného obstarávania. Výber zhotoviteľa bude zabezpečený prostredníctvom verejnej súťaže v súlade so zákonom o verejnom obstarávaní.

Podporné aktivity – publicita a informovanosť

- Informačná tabuľa – umiestnenie veľkoplošnej informačnej tabule bude počas celej doby fyzickej realizácie aktivít projektu na viditeľnom mieste na začiatku a konci stavebných úprav.
- Stála pamätná tabuľa – bude inštalovaná najneskôr do 3 mesiacov od ukončenia realizácie aktivít projektu

b) V tabuľke nižšie uveďte rámcový popis aktivít, ktoré budú v rámci identifikovaného národného projektu realizované a ich prepojenie so špecifickými cieľmi.

Názov aktivity	Cieľ, ktorý má byť aktivitou dosiahnutý (podľa sekcie <i>Očakávaný stav</i> )	Spôsob realizácie (žiadateľ a/alebo partner)	Predpokladaný počet mesiacov realizácie aktivity
Realizácia projektu	Odstránenie nevyhovujúceho stavebno-technického stavu cestného telesa, zvýšenie plynulosti a bezpečnosti dopravy	Žiadateľ	15
Publicita a informovanosť	Zabezpečenie publicity projektu v zmysle Manuálu pre informovanie a komunikáciu OPII	Žiadateľ	15

*V prípade viacerých aktivít, doplňte informácie za každú z nich.*

### 13. Rozpočet

Jasne uveďte, ako bol pripravovaný indikatívny rozpočet a ako spĺňa kritérium „hodnota za peniaze“, t. j. akým spôsobom bola odhadnutá cena za každú položku, napr. prieskum trhu, analýza minulých výdavkov spojených s podobnými aktivitami, nezávislý znalecký posudok, v prípade, ak príprave projektu predchádza vypracovanie štúdie uskutočniteľnosti, ktorej výsledkom je, o. i. aj určenie výšky alokácie, je potrebné uviesť túto štúdiu ako zdroj určenia výšky finančných prostriedkov. Skupiny výdavkov doplňte v súlade s MP CKO č. 4 k číselníku oprávnených výdavkov v platnom znení. V prípade operačných programov implementujúcich infraštruktúrne projekty, ako aj projekty súvisiace s obnovou mobilných prostriedkov, sa do ukončenia verejného obstarávania uvádzajú položky rozpočtu len do úrovne aktivít.

Indikatívna výška finančných prostriedkov určených na realizáciu národného projektu a ich výstižné zdôvodnenie



Predpokladané finančné prostriedky na hlavné aktivity	Celková suma	Uved'te plánované vecné vymedzenie
<b>Aktivita 1 – Realizácia projektu</b>		
Podaktivita 2 – Majetko – právne vysporiadanie	215 875,57 €	Nákup pozemkov, predpokladaný výdavok pre žiadateľa, súvisiaci s projektom. Výška výdavku bola stanovená na základe znaleckého posudku.
Podaktivita 3 – Stavebné práce	985 096,05 € - I/18 a I/74 Strážske, križovatka 626 374,00 € - I/9 Nitrica – križovatka 600 000,00 € - Križovatka ciest I/65 a I/14 1 350 519,66 € - I/51 Levice, križ. S Tabakovou ul. 1 029 981,69 € - križovatka I/63 Kračany 1 209 190,78 € - križovatka I/13 a I/63 V. Meder 1 000 000,00 € - križ. I/13 a III/1394 Čiližská Radvaň 894 418,30 € - križ. I/13 a III/1404 Medveďov 1 978 248,80 € - križovatky I/13 a III/1407 Ižop 1 268 661,78 € - križovatka ciest I/16 - I/72 - II/531 v Rimavskej Sobote	Výber zhotoviteľa bude zabezpečený prostredníctvom verejnej súťaže v súlade so zákonom o verejnom obstarávaní. Predpokladaná hodnota zákazky je 10 942 491,06 € s DPH, je určená na základe rozpočtu projektanta v stupni DSP, DP
<b>Hlavné aktivity SPOLU</b>	<b>11 158 366,63 €</b>	
Predpokladané finančné prostriedky na podporné aktivity  Publicita a informovanosť	30 000 €	Informačné a stále pamätne tabule na 10 križovatkách. Predpokladaná hodnota na dočasnú informačnú a stálu pamätnú tabulu vrátane nákladov súvisiacich s obstarávaním (náklady na výrobu, prepravu, inštaláciu atď.) max. 2000,00 EUR (informačná 2000 €, stála 1000 €, t. j. 10x 1000 + 10x2000). Presná výška výdavku bude stanovená prieskumom trhu.
<b>Podporné aktivity SPOLU</b>	<b>30 000 €</b>	
<b>CELKOM</b>	<b>11 188 366,63 €</b>	

14. Deklarujte, že NP vyhovuje **zásade doplnkovosti** (t. j. nenahrádza verejné alebo ekvivalentné štrukturálne výdavky členského štátu v súlade s článkom 95 všeobecného nariadenia).

Deklarujeme, že NP vyhovuje zásade doplnkovosti.

15. Bude v národnom projekte využité zjednodušené vykazovanie výdavkov? Ak áno, aký typ?  
Nie

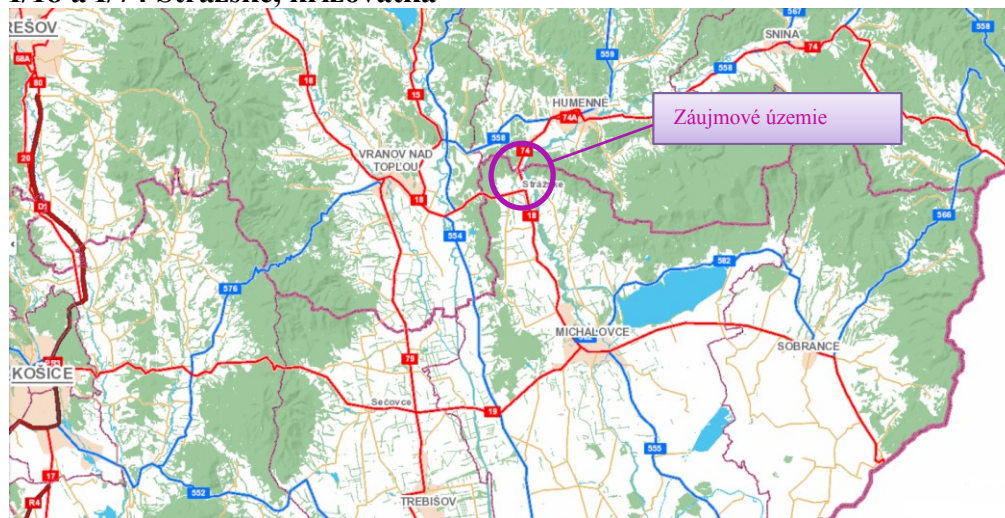
16. Štúdia uskutočniteľnosti vrátane analýzy nákladov a prínosov  
*Informácie sa vyplňajú iba pre investičné<sup>12</sup> typy projektov.*

Štúdia uskutočniteľnosti vrátane analýzy nákladov a prínosov	
Existuje relevantná štúdia uskutočniteľnosti <sup>13</sup> ? (áno/nie)	Áno
Ak je štúdia uskutočniteľnosti dostupná na internete , uveďte jej názov a internetovú adresu, kde je štúdia zverejnená	NIE
V prípade, že štúdia uskutočniteľnosti nie je dostupná na internete, uveďte webové sídlo a termín, v ktorom predpokladáte jej zverejnenie (mesiac/rok) <sup>14</sup>	12/2019 www.ssc.sk

Príloha:

Prílohu zámeru národného projektu tvorí mapa s vyznačením lokalizácie projektu.

#### I/18 a I/74 Strážske, križovatka



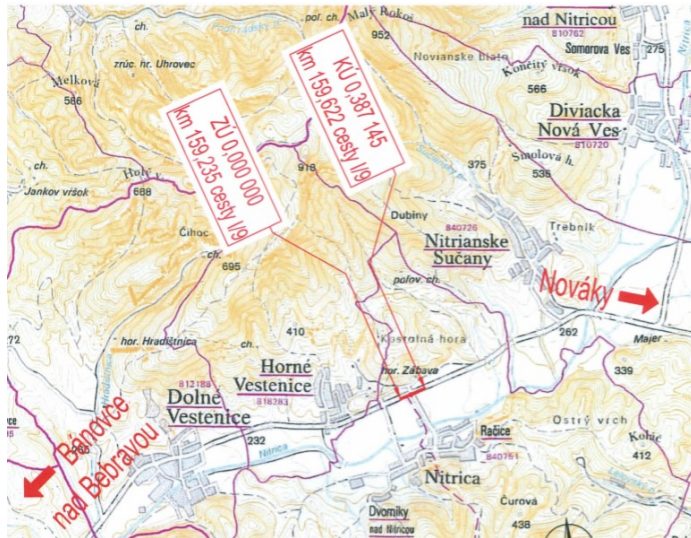
<sup>12</sup> Investičný projekt – dlhodobá alokácia finančného aj nefinančného kapitálu na naplnenie investičného zámeru až do etapy, kedy projekt vstúpi do prevádzkovej etapy a prípadne začne generovať stabilné príjmy. Investičný projekt smeruje k: výstavbe stavby alebo jej technickému zhodnoteniu; nákupu pozemkov, budov, objektov alebo ich častí; nákupu strojov, prístrojov, tovarov a zariadení; obstaraniu nehmotného majetku vrátane softvéru. Zdroj: Uznesenie Vlády SR č. 300 z 21.6.2017 k návrhu Rámca na hodnotenie verejných investičných projektov v SR.

<sup>13</sup> Pozri aj Uznesenie Vlády SR č. 300 z 21.6.2017 k návrhu Rámca na hodnotenie verejných investičných projektov v SR (dostupné na:

<http://www.rokovania.sk/Rokovanie.aspx/BodRokovaniaDetail?idMaterial=26598> )

<sup>14</sup> Uvedené sa neuplatňuje v prípade, že platia ustanovenia Rámca na hodnotenie verejných investičných projektov v SR (str. 34, bod 166).

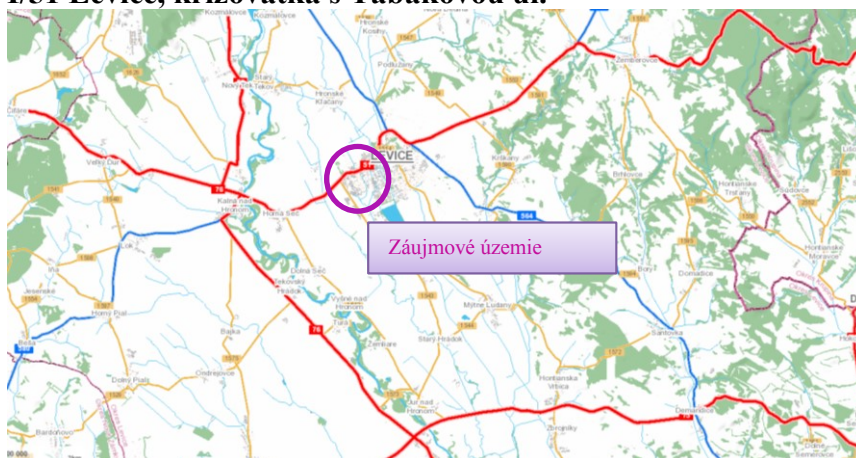
## I/9 Nitrica – križovatka



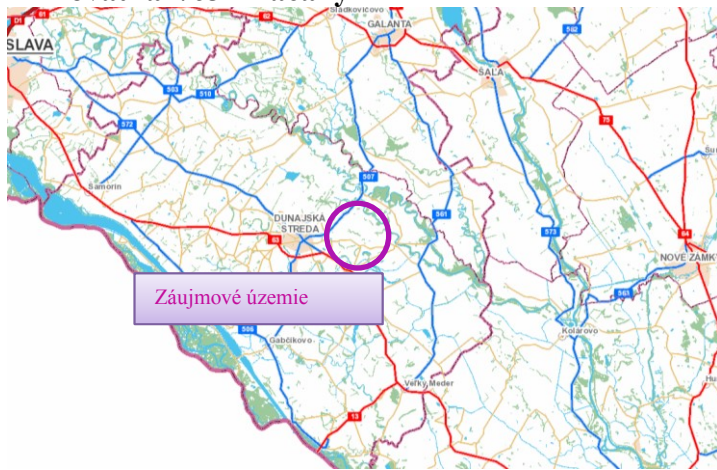
## Križovatka ciest I/65 a I/14



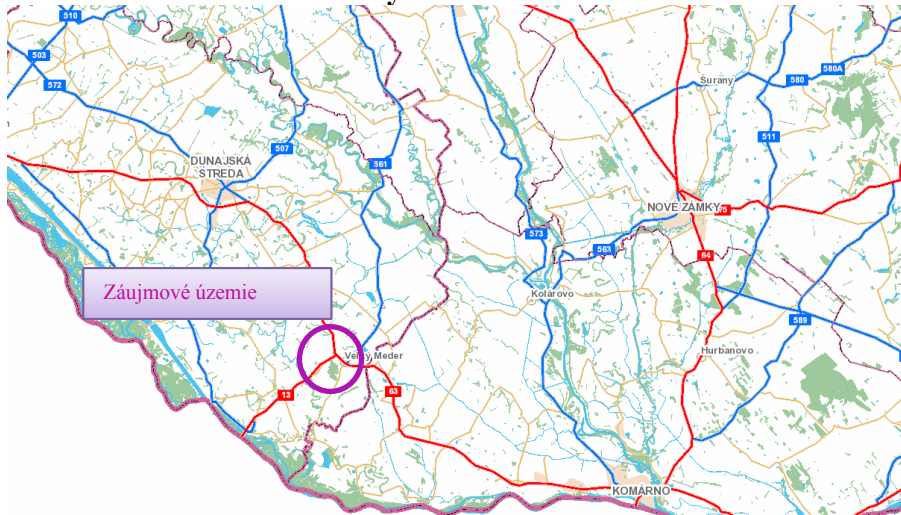
## I/51 Levice, križovatka s Tabakovou ul.



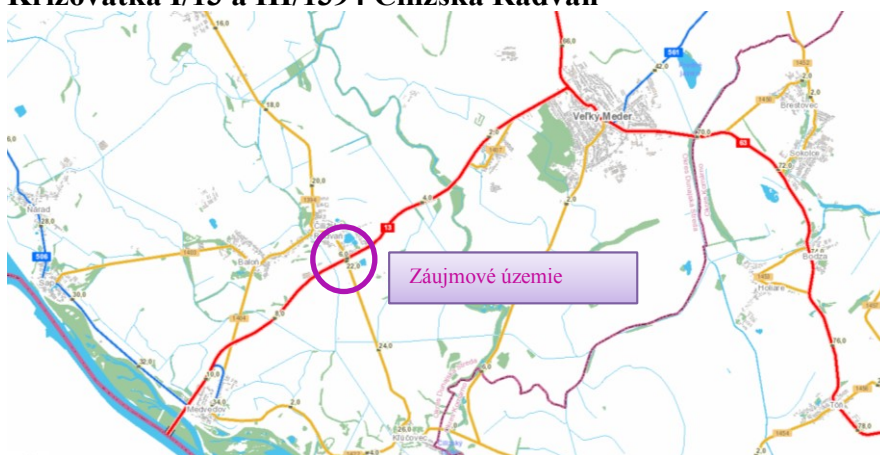
### Křižovatka I/63 Kračany



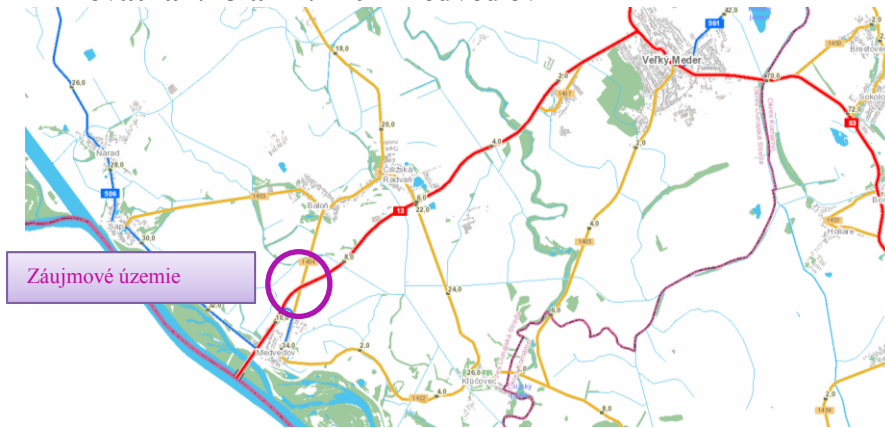
### Křižovatka I/13 a I/63 Veľký Meder



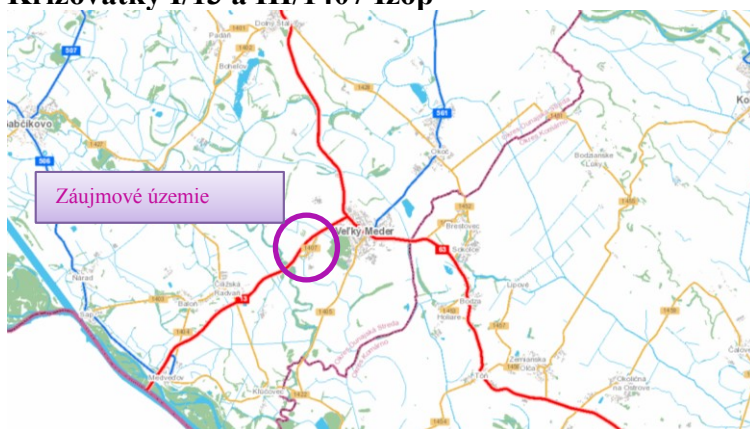
### Křižovatka I/13 a III/1394 Čiližská Radvaň



### Križovatka I/13 a III/1404 Medved'ov



### Križovatky I/13 a III/1407 Ižop



### Križovatka ciest I/16 - I/72 - II/531 v Rimavskej Sobote

